




Communauté métropolitaine de Montréal

Orthophotographie
Édition 2009-2010

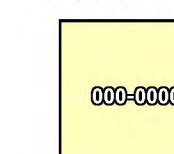
Tuilage d'orthophotographie numérique

Index des tuiles

Résolutions de 10 cm et de 20 cm au sol




Résolution de 20 cm au sol seulement



Exemples de résolution et d'échelles

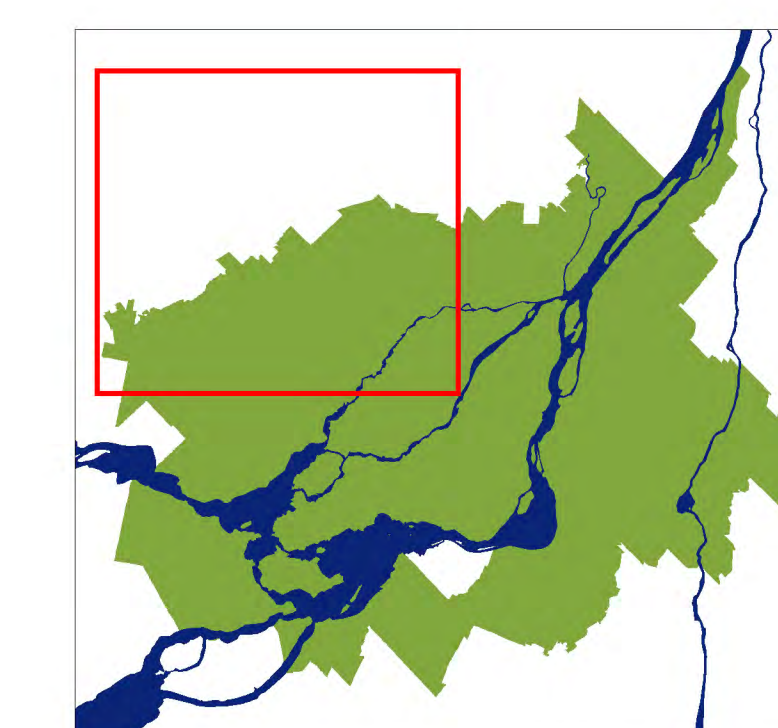

Résolution au sol des images en cm/pixel



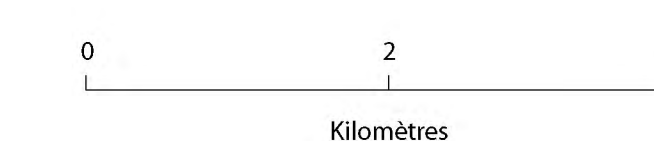
Poids moyen des images jpeg en Mo/km²

0,3 1,0 4,0 12,0

Feuille SQRC 1: 10 000 pour les données vectorielles



Feuille Nord-Ouest



Juin 2010



Communauté métropolitaine de Montréal
Ce produit est issu de l'orthophotographie de référence produite par le gouvernement du Québec
© Gouvernement du Québec, 2010. Tous droits réservés.

