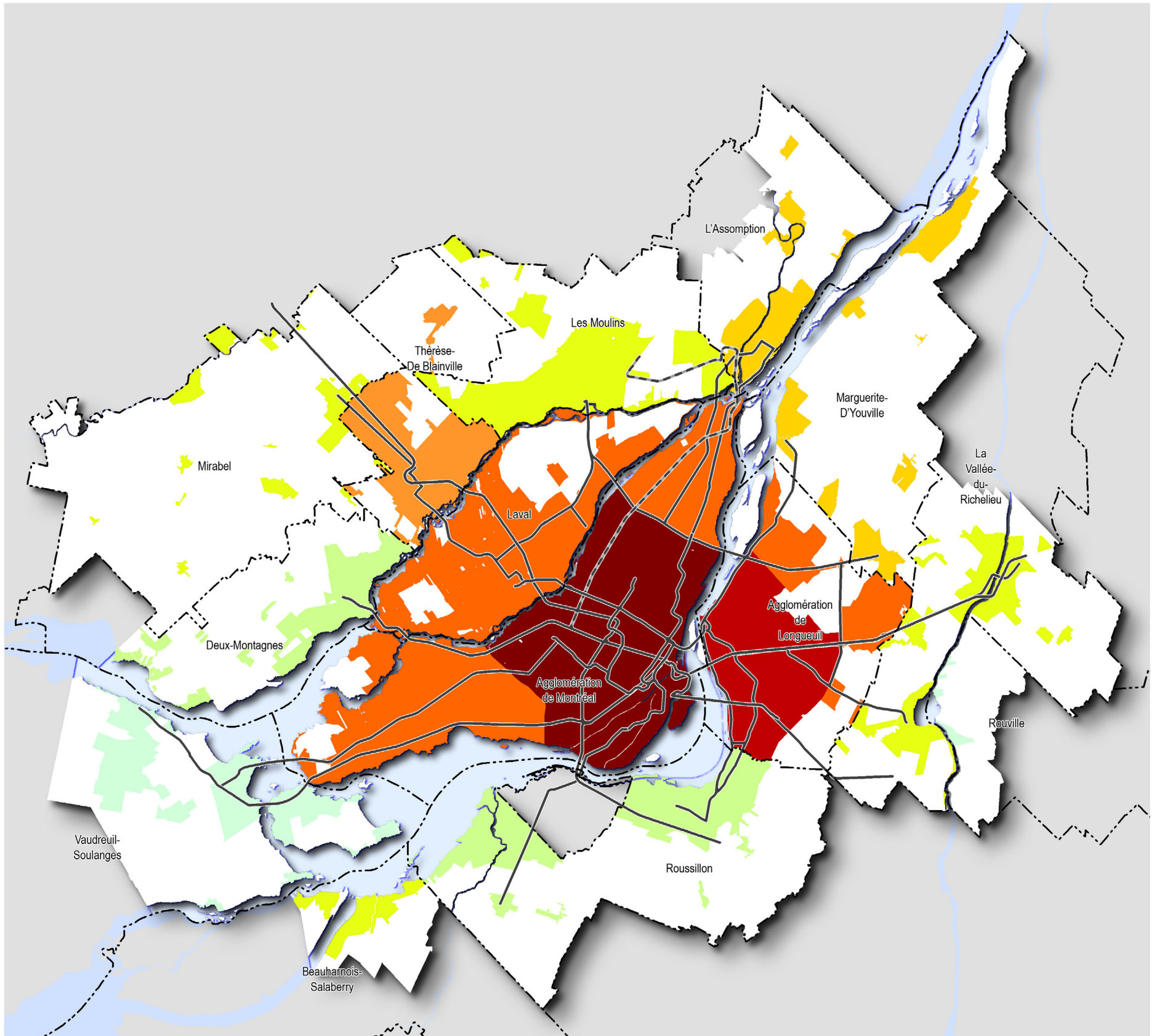










CARTE 8 – Les seuils minimaux de densité résidentielle hors TOD

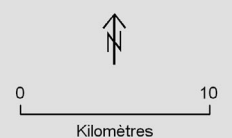


Densités en logements à l'hectare brut hors des aires TOD

| | 2011-16 | 2017-21 | 2022-26 | 2027-31 |
|---|---------|---------|---------|---------|
|  | 60 | 60 | 60 | 60 |
|  | 35 | 35 | 35 | 35 |
|  | 30 | 30 | 30 | 30 |
|  | 21 | 23 | 25 | 27 |
|  | 19 | 21 | 23 | 25 |
|  | 18 | 20 | 22 | 24 |
|  | 17 | 19 | 21 | 23 |
|  | 16 | 18 | 20 | 22 |

Réseau de transport en commun métropolitain structurant

— En service
- - - Projeté



Ce document n'a aucune valeur légale. Pour consulter le document officiel, il faut se référer au Règlement numéro 2011-51 sur le Plan métropolitain d'aménagement et de développement adopté par le conseil de la Communauté métropolitaine de Montréal.

