



LE SENTIER CYCLABLE ET PÉDESTRE ENTRE OKA ET MONT-SAINT-HILAIRE

17 MUNICIPALITÉS - 143 KM

Légende

Attrait touristique

- ★ Lieu d'intérêt
- 👁️ Point de vue

Réseau cyclable

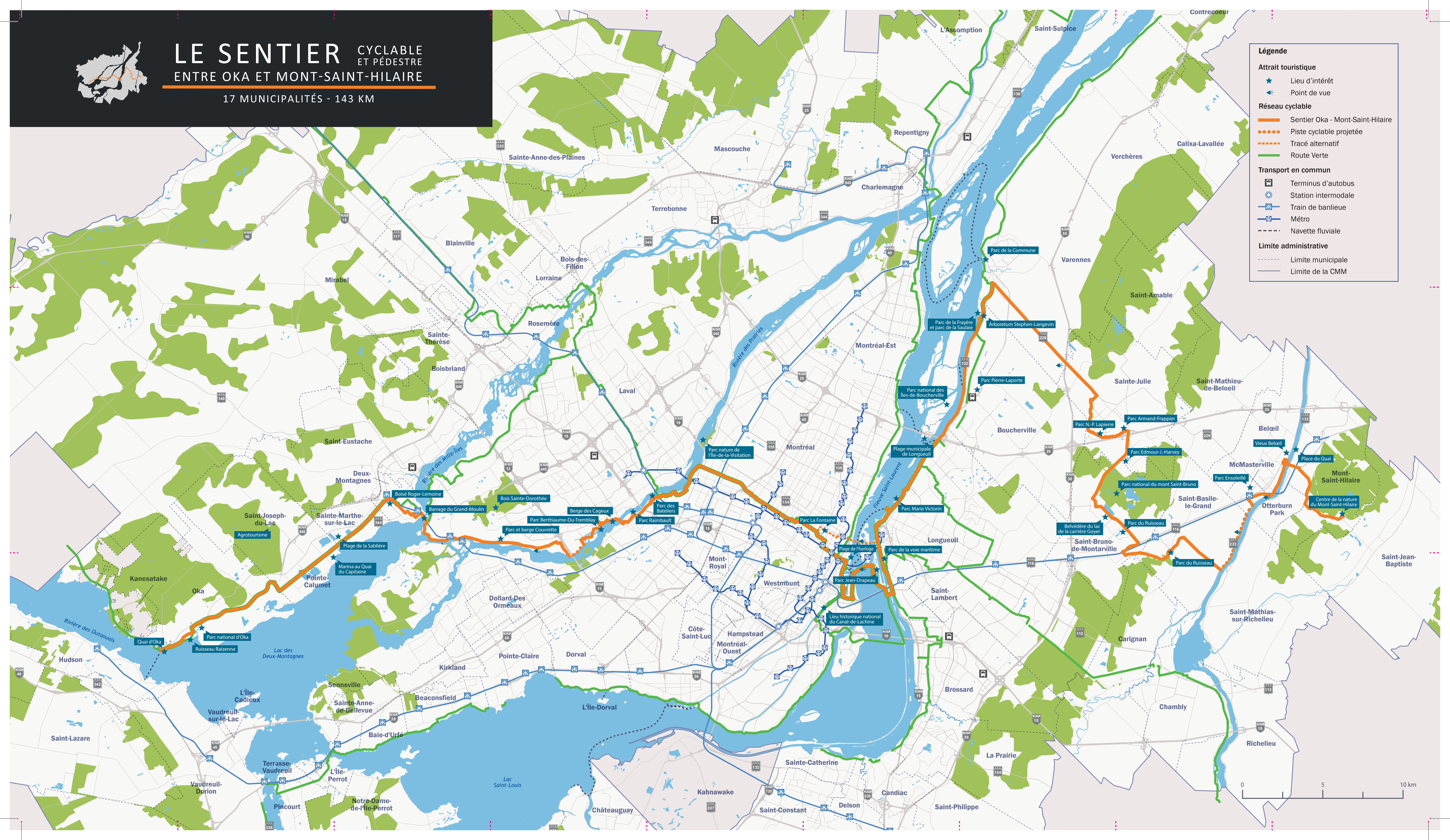
- Sentier Oka - Mont-Saint-Hilaire
- ⋯ Piste cyclable projetée
- ⋯ Tracé alternatif
- Route Verte

Transport en commun

- 🚌 Terminus d'autobus
- 🚆 Station intermodale
- 🚊 Train de banlieue
- 🚇 Métro
- ⋯ Navette fluviale

Limite administrative

- ⋯ Limite municipale
- Limite de la CMM



COURONNE NORD



LAVAL



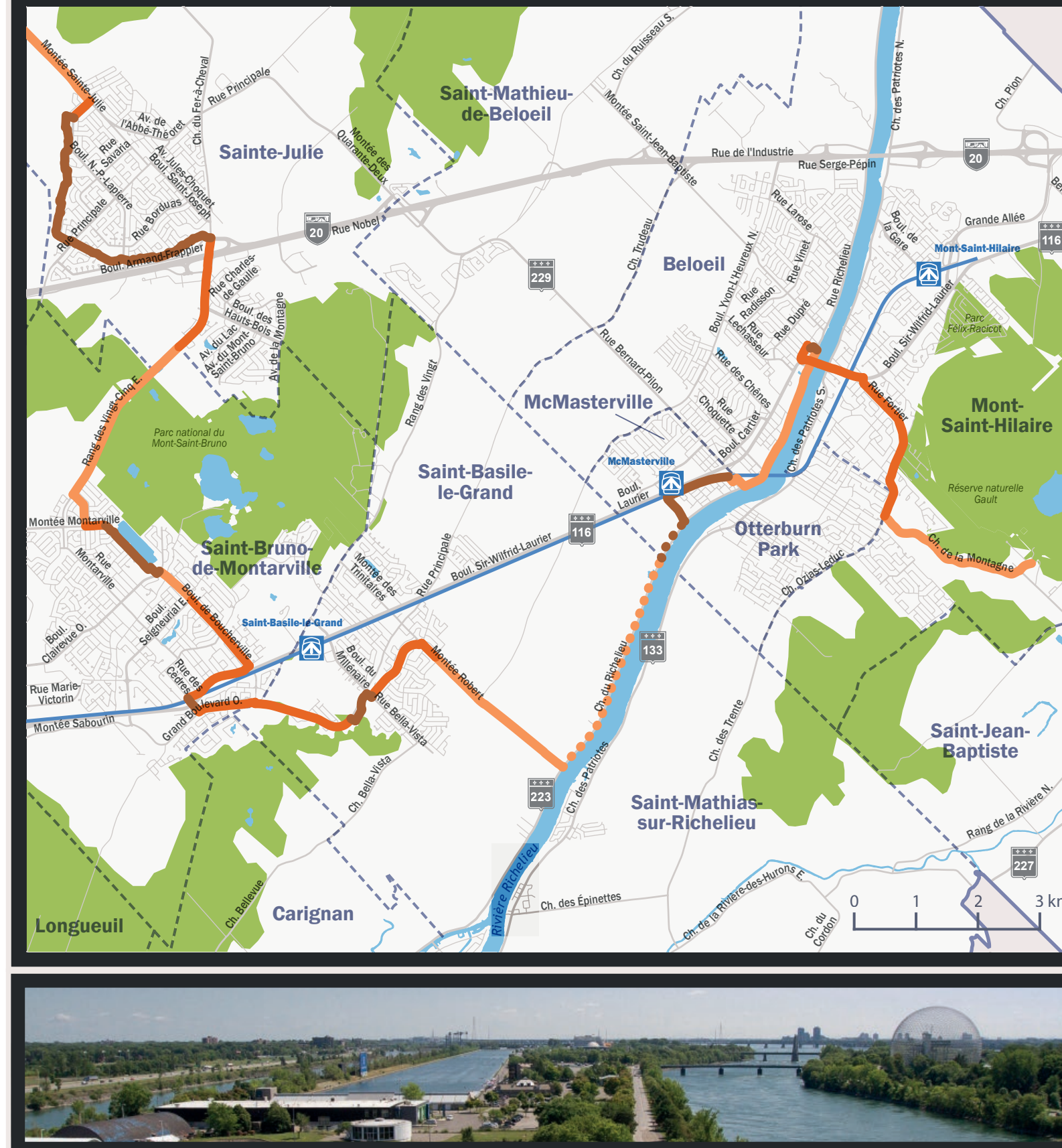
MONTRÉAL




LONGUEUIL ET SES ENVIRONS



COURONNE SUD



VISITEZ LA RÉGION



POINTE-CALUMET / ST-JOSEPH-DU-LAC : LA VAGABONDE
 STE-MARTE-SUR-LE-LAC / DEUX-MONTAGNES : ILE BOISÉE
 LAVAL : RUE LATRAVERSE
 MONTRÉAL : AVENUE PIERRE-DUPUY
 SAINT-LAMBERT : LES ÉCLUSES
 LONGUEUIL : PROMENADE RENÉ-LÉVESQUE

DÉCOUVREZ DES PAYSAGES MAGNIFIQUES !



SAINT-BRUNO-DE-MONTARVILLE : RANG DES VINGT-CINQ-EST
 SAINT-BASILE-LE-GRAND : RUE PRINCIPALE
 BELOEIL / MCMASTERVILLE : RUE RICHELIEU

Légende

Réseau cyclable

- Voie cyclable sur rue
- Piste cyclable sur rue séparée
- Piste cyclable en site propre
- Piste cyclable projetée
- Tracé alternatif
- Route Verte

Transport en commun

- Terminus d'autobus
- Station intermodale
- Train de banlieue
- Métro
- Navette fluviale

Limite administrative

- Limite municipale
- Limite de la CMM

Édition 2018

DÉCOUVREZ

LE GRAND MONTRÉAL

LE SENTIER CYCLABLE ET PÉDESTRE

ENTRE OKA ET MONT-SAINT-HILAIRE
17 MUNICIPALITÉS - 143 KM



LE SENTIER C'EST 143 KM D'ATTRAIT, RÉPARTIS DANS 17 MUNICIPALITÉS.

